



**КОМИТЕТ ИМУЩЕСТВЕННЫХ ОТНОШЕНИЙ
АДМИНИСТРАЦИИ ПЕРМСКОГО МУНИЦИПАЛЬНОГО ОКРУГА**

РЕШЕНИЕ

о размещении объектов № 831

Пермский край
Пермский округ

26.04.2023

Комитет имущественных отношений администрации Пермского муниципального округа разрешает Акционерному обществу «Газпром газораспределение Пермь» (ИНН 5902183841, ОГРН 1025900512670, почтовый адрес: 614000, г. Пермь, ул. Петропавловская, 43)

размещение объекта «Газопровод давлением до 1.2 Мпа, для размещения которого не требуется разрешения на строительство»

на землях государственная собственность на которые не разграничена

на срок 1 год с 26.04.2023г. по 25.04.2024г.

Местоположение: Пермский край, м.о. Пермский, с. Ляды, ул. 6-я Карьерная, д. 14

Приложение: схема предполагаемых к использованию земель или части земельного участка.

Особые условия использования:

1) При установке газопровода учесть параметры ширины проезда улично-дорожной сети, во избежание сужения полосы отвода дороги.

2) При условии получения разрешения на производство земляных работ.

Заместитель председателя комитета
имущественных отношений администрации
Пермского муниципального округа



М.В. Королева
(подпись, печать)

М.В. Королева

Схема предполагаемых к использованию земель или части земельного участка

Каталог координат, м

Объект: Газопровод давлением до 1,2 Мпа, для размещения которого не требуется разрешения на строительство

Местоположение: расположенных по адресу: Пермский край, м.о. Пермский, с. Ляды, ул. 6-я Карьерная, дом 14

Площадь земель или части земельного участка, кв.м.: 712








Категория земель: земли населенных пунктов

Вид разрешенного использования: -

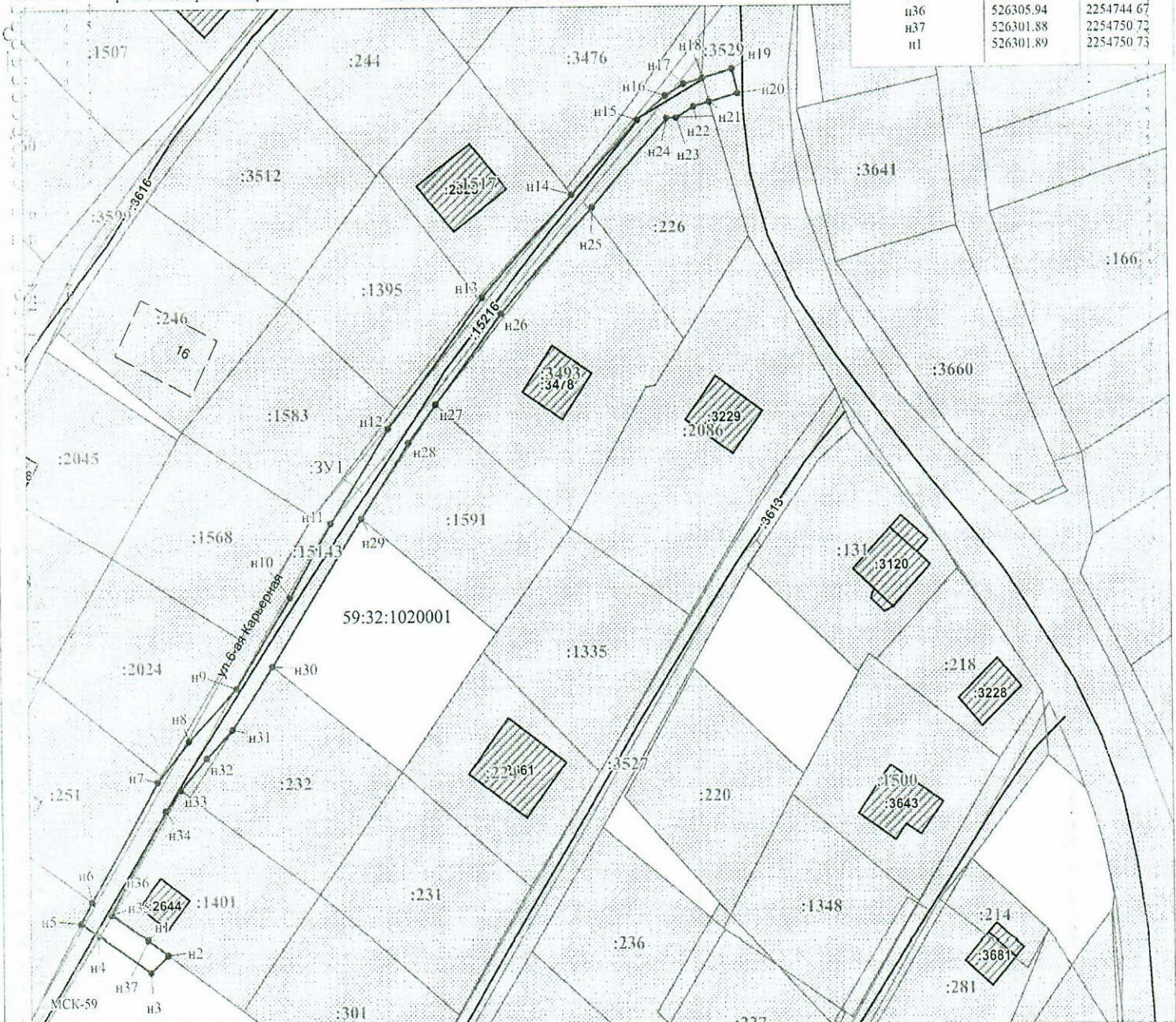
Описание границ смежных землепользователей:

- От точки н1 до точки н2 - земельный участок с кадастровым номером 59:32:1020001:1401
- От точки н2 до точки н4 - земли общего пользования
- От точки н4 до точки н5 - земельный участок с кадастровым номером 59:32:0000000:15143
- От точки н5 до точки н6 - земельный участок с кадастровым номером 59:32:1020001:2073
- От точки н6 до точки н7 - земельный участок с кадастровым номером 59:32:1020001:251
- От точки н7 до точки н18 - земельный участок с кадастровым номером 59:32:0000000:15143
- От точки н18 до точки н21 - земельный участок с кадастровым номером 59:32:1020001:3529
- От точки н21 до точки н25 - земельный участок с кадастровым номером 59:32:1020001:226
- От точки н25 до точки н29 - земельный участок с кадастровым номером 59:32:0000000:15143
- От точки н29 до точки н30 - земли общего пользования
- От точки н30 до точки н31 - земельный участок с кадастровым номером 59:32:1020001:232
- От точки н31 до точки н35 - земельный участок с кадастровым номером 59:32:0000000:15143
- От точки н35 до точки н1 - земли общего пользования

Условные обозначения:

-  - предполагаемый участок земель, на которых планируется размещение объекта
-  - границы и номер земельного участка, сведения о которых внесены в ЕГРН
-  - границы и номер объекта капитального строительства, сведения о которых внесены в ЕГРН
-  - граница кадастрового квартала
-  59.32.2.857 - зоны с особыми условиями использования территории, сведения о которых внесены в ЕГРН
-  :ЗУ1 - обозначение запрашиваемого земельного участка
-  н1 - характерная точка границ земель или части земельного участка
- 59:32:1020001 - номер кадастрового квартала

№ точки границы	X	Y
н1	526301.89	2254750.73
н2	526299.52	2254754.06
н3	526296.76	2254751.16
н4	526302.57	2254742.53
н5	526304.65	2254739.44
н6	526308.09	2254741.36
н7	526327.60	2254752.58
н8	526334.09	2254757.92
н9	526342.47	2254765.94
н10	526356.96	2254774.97
н11	526368.98	2254781.81
н12	526384.53	2254791.42
н13	526405.24	2254807.26
н14	526421.79	2254822.30
н15	526434.09	2254833.35
н16	526438.12	2254838.08
н17	526440.04	2254841.18
н18	526440.94	2254844.30
н19	526442.35	2254849.23
н20	526438.46	2254850.14
н21	526437.08	2254845.38
н22	526436.34	2254842.82
н23	526434.43	2254839.92
н24	526434.37	2254838.27
н25	526419.72	2254825.76
н26	526402.68	2254810.34
н27	526388.47	2254799.30
н28	526382.25	2254794.72
н29	526369.71	2254786.84
н30	526345.88	2254771.98
н31	526335.93	2254765.22
н32	526331.43	2254760.92
н33	526326.27	2254756.46
н34	526322.92	2254753.91
н35	526306.07	2254744.48
н36	526305.94	2254744.67
н37	526301.88	2254750.72
н1	526301.89	2254750.73



Заявитель: _____ / Егорова И.В.
 МП (подпись, расшифровка подписи)

Масштаб 1:700

(для юридических лиц и индивидуальных предпринимателей)